

UN GÉOPORTAIL EST UN OUTIL DEVENU INDISPENSABLE POUR UNE COMMUNE. UNE GRANDE PARTIE DES DONNÉES EST GÉRÉE, SOUVENT MÊME SAISIE PAR LES BUREAUX DE GÉOMETRES. NOUS DÉTERMINONS LA POSITION 3D DES OBJETS AVEC UNE HAUTE PRÉCISION ET AJOUTONS LEURS ATTRIBUTS POUR ASSURER LA COHÉRENCE ET L'EXHAUSTIVITÉ DES INFORMATIONS. MAIS NOUS VOUS OFFRONS LA POSSIBILITÉ D'AJOUTER DES COUCHES QUE VOUS POUVEZ SAISIR, MODIFIER ET SUPPRIMER SOUS VOTRE PROPRE RESPONSABILITÉ. EN AJOUTANT LES DONNÉES MISES À DISPOSITION PAR LES ADMINISTRATIONS PUBLIQUES OU DES TIERS, VOUS BÉNÉFICIEZ D'UNE PLATEFORME UNIQUE POUR GÉRER TOUTES VOS DONNÉES GÉOGRAPHIQUES.

OBJECTIF ET FONCTIONNALITÉS DE BASE

Le client peut obtenir facilement et rapidement des couches éditables sur son géoportail:

- Géométrie de type point, ligne ou polygone
- Nombre illimité d'attributs (n°, date, texte, valeur décimale...)
- Apparence personnalisable (symbole, couleurs, épaisseur)
- La modification est visible de suite pour tous les utilisateurs

Nous vous garantissons l'hébergement, la mise en place et la sauvegarde de vos couches de données.

- Configuration initiale, création des utilisateurs
- Import de données existantes possible
- Sauvegardes régulières

EXEMPLES DE COUCHES MODIFIABLES

- Citernes
- Arbres protégés
- Energies
- Surfaces boisées
- Cimetières
- Chantiers
- Ruptures d'eau potable
- Perturbations de trafic

MISE À JOUR MANUELLE OU AUTOMATISÉE

- Outil de mise à jour intégré au géoportail
- Application mobile (utilisation idéale avec un smartphone ou une tablette directement sur le terrain)
- Des outils de géotraitement manuels (intranet ou internet) ou des flux automatisés peuvent être créés sur mesure

FLUX DE SAISIE SIMPLIFIÉ CÔTÉ CLIENT

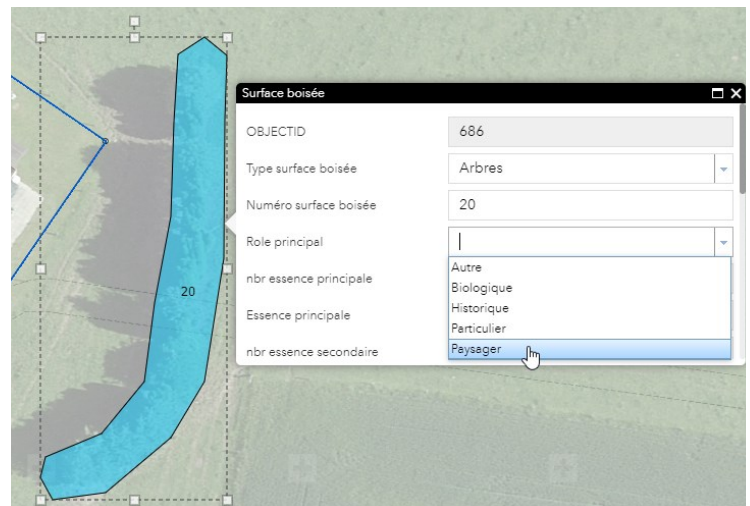
- Ajout de point/ligne/polygone manuel ou automatique (par clic sur la carte ou par géolocalisation via une application)
- Saisie d'attributs avec valeurs prédéfinies, numérotations automatiques, listes de choix...

EXTENSIONS

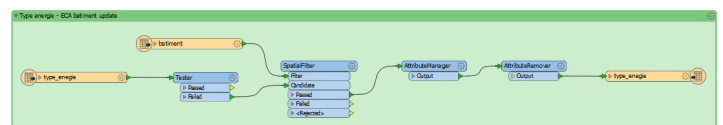
- Ajout de pièces jointes (image, plan, formulaire...)
- Saisie ou mise à jour d'attributs automatique (par ex. récupération de données de la mensuration officielle telles qu'adresse, numéro de parcelle ou de bâtiment)
- Création d'enquête/sondage ou formulaire d'annonce géoréférencé
- Export de données, génération de rapport ou protocole

UTILISATION

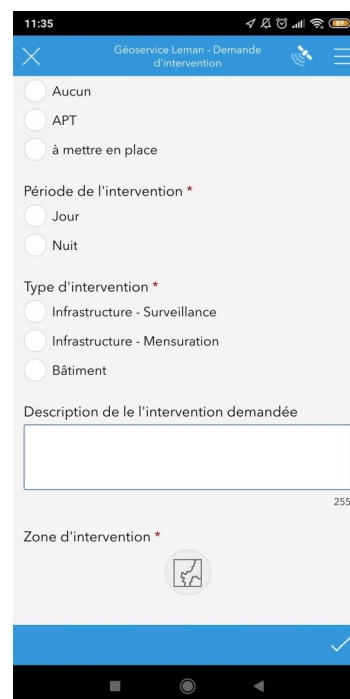
- Les outils de visualisation, recherche, extraction ou modification sont utilisables facilement dans un navigateur Web standard
- L'application Field Maps est disponible pour les téléphones et tablettes Android ou iOS. La précision d'un GNSS intégré est de quelques mètres, mais un système optionnel d'antenne externe compacte peut être ajouté pour atteindre quelques centimètres.
- Des formations personnalisées peuvent être organisées



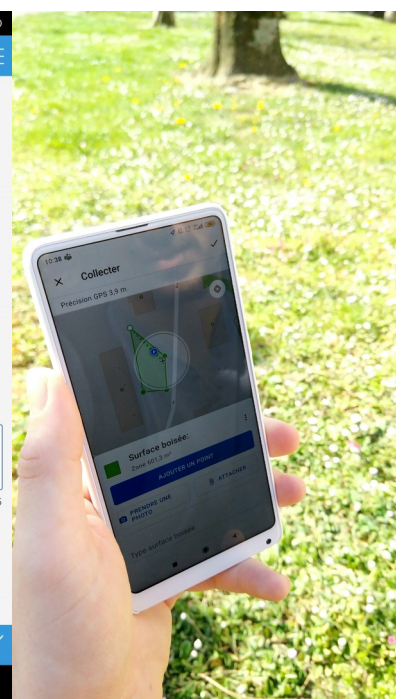
Modification d'un polygone dans le géoportail



Exemple de mise à jour automatique



Soumettre un sondage



Saisie avec l'application mobile